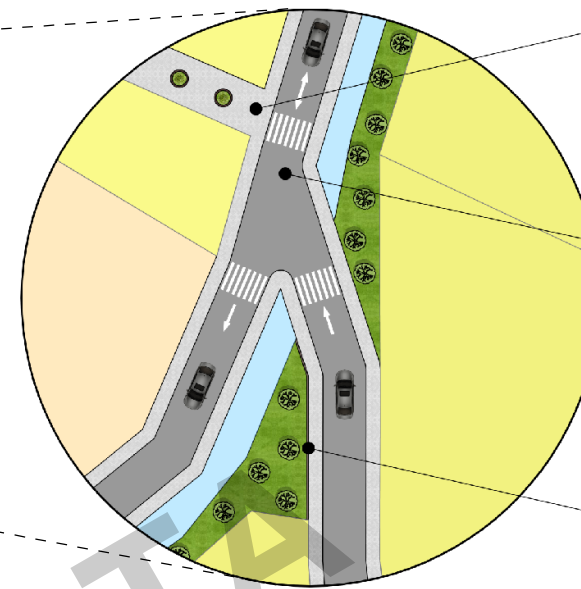


NODO 1: INTERSECCIÓN CALLE S/N 01, CALLE S/N 02 Y PASAJE S/N 04

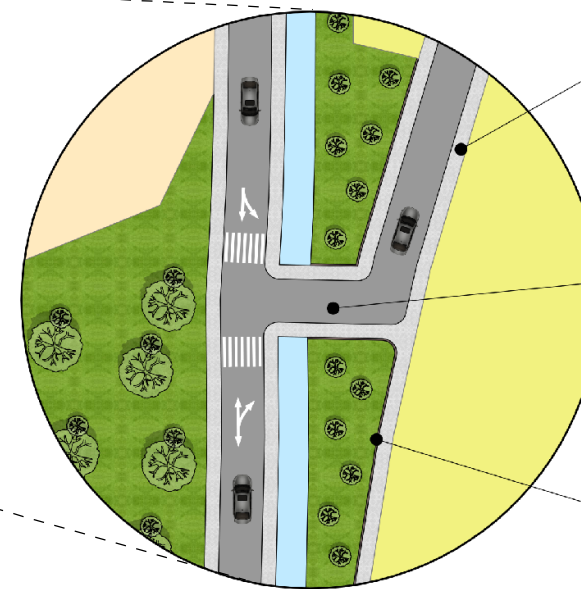


VEREDA:
Acabado adoquinado

CALZADA:
Acabado de concreto

SARDINEL:
Acabado de concreto frotachado

NODO 2: INTERSECCIÓN CALLE S/N 01, CALLE S/N 02 Y PASAJE S/N 01

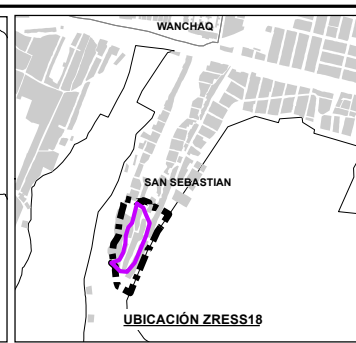


VEREDA:
Acabado adoquinado

CALZADA:
Acabado de concreto

SARDINEL:
Acabado de concreto frotachado

ESTRUCTURA VIAL
1:1,750



- ZONA DE REGLAMENTACIÓN ESPECIAL
- ÁMBITO DE INTERVENCIÓN
- BORDE URBANO
- AGRUPACIONES URBANAS
- PROPUESTA DE OCUPACIÓN
- MANZANA ENTORNO URBANO
- ÁREAS DE APORTE
- ZONA DE PROTECCIÓN AMBIENTAL
- ZONA ARQUEOLÓGICA

LEYENDA GENERAL

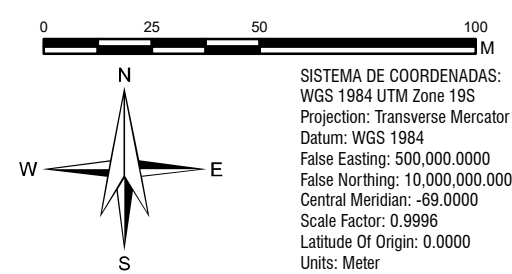
- CURVAS DE NIVEL
- RIACHUELO
- PUENTE

ESTRUCTURA VIAL

- COLECTORA
- LOCAL
- PASAJE
- PREFERENTE PEATONAL

- SECCIONES VIALES**
- SECCIÓN

ESCALA GRÁFICA



MUNICIPALIDAD PROVINCIAL DE CUSCO		GERENCIA DE DESARROLLO URBANO Y RURAL			
PLAN ESPECÍFICO ZRES18					
PROYECTO: "MEJORAMIENTO Y RECUPERACIÓN DE LAS CONDICIONES DE HABITABILIDAD URBANA EN 41 ZONAS DE REGLAMENTACIÓN ESPECIAL DE LA PROVINCIA DE CUSCO"					
ZONA: ZONA DE REGLAMENTACIÓN ESPECIAL					
MAPA: PROPUESTA DE ESTRUCTURA VIAL - NODOS VIALES				CÓDIGO: MP-FC 04-A	
FUENTE: - INE - PDM CUSCO - SSGTP - PDU CUSCO - SSGTP - LEVANTAMIENTO TOPOGRÁFICO 41 ZRE - FIRMAS TÉCNICAS 41 ZRE - HAB. DICCIONES URBANAS		ELABORADO POR: EQUIPO TÉCNICO PM41ZRE LOS LÍMITES TERRITORIALES EN EL PRESENTE DOCUMENTO SON REFERENCIALES		ESCALA: 1:1,750 DICIEMBRE - 2021	